






Versie: MBT 2 Assen		Zuiderzee ronde									
Datum: #####		https://www.afstandmeten.nl/index.php?id=3384616						Stichting MBT Assen			
		Heren Club Competitie									
km/u		08-04-2023									
42		vertrek/départ		13:45	h / u	Afstand / Distance : 159,7 km					
door komst tijd	nog te rijden km's	PLAATS	gerede n km's	tussen afstand	OMSCHRIJVING	(KRUISENDE WEG)	Post nr.	Aantal Vkr	VKR	Opmerkingen	
	1,9	Neutralisatie			Het Zwarte Water		a	-			
13:45	1,7	.	0,2	0,2	-re.af- Het Spaarne	-Het Spaarne	b	1			
13:45	1,6	.	0,3		-re.do- Het Spaarne	De Dommel-	c	1		Hek	
13:45	1,6	.	0,3	0,1	-li.af- Rivierendreef	-Rivierendreef	d	1	1		
13:46	1,2	.	0,7		-re.do- Rivierendreef	De Linge-	e	1	A1		
13:46	1,1	.	0,8		-re.do- Rivierendreef	-Het Gein	f	1	A2		
13:47	1,0	.	0,9		-re.do- Rivierendreef	De Donge-	g	1	A3 A4	+ Utrit Tankstation	
13:47	0,9	.	1,0		Vluchtheuvel		h	1	2		
13:47	0,9	.	1,1	0,8	Rotonde 3/4 -li.af- Dronterring	-Dronterringweg	i	1	M1		
13:48	0,3	.	1,6	0,6	-re.af- Rendierweg	Dronterringweg-	j	1	M2		
13:49	0,0	 de Neutralisatie	1,9	0,3	thv eerste boerderijen		k	1	-		
13:49	159,1	.	0,6		-re.do- Rendierweg	Sprengerlaan	1	-			
13:50	158,5	.	1,2		-re.do- Rendierweg	Sprengerlaan	2	-			
13:53	155,8	.	3,9	3,9	-re.aanh- Rendierweg		3	-			
13:55	154,7	.	5,0	1,1	-li.af- Colijnweg	- Colijnweg	4	1	M3		
13:56	154,2	.	5,5		-re.do- Vossemeerdijk	Ketelmeerdijk -	5	1	3		
13:56	154,0	.	5,7		-re.do- Vossemeerdijk	- Esdoornlaan	6	1	4		
13:56	153,9	.	5,8		-re.do- Vossemeerdijk	Vossemeerdijk -	7	1	5		
13:57	153,3	.	6,4		-re.do- Vossemeerdijk	- Ketelweg	8	1	6		
13:59	151,7	.	8,0	3,0	-re.af- Roggebotweg	Vossemeerdijk -	9	1	7		
14:01	150,3	.	9,4	1,4	-li.af- Roggebotweg		10	-			
14:02	150,1	.	9,6	0,2	-re.af- Roggebotweg		11	1	M4		
14:04	148,4	.	11,3		-re.do- Roggebotweg	P kabouterbos -	12	1	8		
14:05	147,5	.	12,2		-re.do- Roggebotweg		13	-			
14:05	147,4	.	12,3		Vluchtheuvel		14	1	9		
14:05	147,4	.	12,3		Oversteek N307	Hanzeweg	15	2	M5 M6		
14:05	147,4	.	12,3	2,7	-li.af- Hanzeweg (parallel N307)	-Oudebosweg	16	1	10		
14:07	146,4	.	13,3	1,0	-re.af- Reveweg	Hanzeweg -	17	1	11		
14:10	144,2	.	15,5	2,2	-li.af- Reveweg	- DLW	18	-			
14:12	142,7	.	17,0	1,5	-re.af- Stobbenweg	Stobbenweg -	19	1	12		
14:18	138,7	.	21,0		-re.do- Stobbenweg	Abbertweg	20	1	13		
14:23	135,0	.	24,7		Vluchtheuvel		21	1	14	+Fietspad	
14:23	135,0	.	24,7	7,7	-li.af- Elburgerweg N309	- N309	22	1	M7		
14:24	134,7	.	25,0	0,3	-re.af- Spijkweg N306	-N306	23	2	M8 M9		
14:24	134,2	.	25,5		-re.do- Spijkweg N306	Bremerbergdijk-	24	1	15		
14:26	132,8	.	26,9		Vluchtheuvel		25	1	16		
14:26	132,7	.	27,0		-re.do- Spijkweg N306	Europark-	26	1	17	+Fluiten voor vluchtheuvel	
14:27	132,2	.	27,5	2,5	-li.af- Enkweg	-N306	27	1	M10		


14:28	131,2	.	28,5	1,0	-re.af- Bremerbergdijk		28	-		
14:30	130,2	.	29,5		-re.do- Bremerbergdijk	-Uitgang Jachthaven	29	1	A1	
14:33	127,9	.	31,8	3,3	-re.af- Bijsselseweg		30	-		
14:34	127,6	.	32,1		-re.do- Bijsselseweg	-Uitgang Boschberg	31	1	A2	
14:34	127,3	.	32,4		-re.do- Bijsselseweg	Ellerslenkweg-	32	1	A3	
14:34	127,1	.	32,6		-re.do- Bijsselseweg	-Bijsselseweg	33	1	A4	
14:35	126,6	.	33,1		Vluchtheuvel		34	1	18	
14:35	126,6	.	33,1	1,3	-li.af- Spijkweg N306	-N306	35	1	M1	
14:37	125,2	.	34,5		Vluchtheuvel		36	1	19	
14:37	125,2	.	34,5	1,4	Rotonde 1/4 -re.af- N708	-N306	37	1	M2	Rotonde vrijhouden
14:37	125,2	.	34,5		-re.do- N708	Overseek fietspad	38	1	20	
14:38	124,6	.	35,1		-re.do- N708	Strandgaperweg -	39	1	1	
14:39	123,7	.	36,0	1,5	-re.af- gravelstrook	N708-	40	1	2	
14:45	119,3	.	40,4	4,4	-li.aanh- gravelstrook		41	-	M3	
14:46	119,0	.	40,7	0,3	-li.af- gravelstrook Alikruikpad	-Alikruikpad	42	1	3	
14:47	118,1	.	41,6	0,9	-re.af- Alikruikweg	Alikruikweg-	43	1	4	
14:49	117,1	.	42,6	1,0	-li.af- Oldebroekerweg N709	Elburgerweg	44	2	5 6	+Fietspad
14:51	115,3	.	44,4	1,8	-re.af- Olsterweg	N709-	45	1	7	
14:56	112,0	.	47,7	3,3	-li.af- Olsterpad	-Olsterweg	46	1	8	
14:58	110,5	.	49,2		Oversteek N309	Elburgerweg	47	2	M4 M5	+Fietspad
15:04	106,5	.	53,2		-re.do- Hondweg	Hanzeweg (parallel)	48	1	9	
15:04	106,5	.	53,2		Vluchtheuvel		49	1	10	
15:04	106,5	.	53,2		Oversteek N307	Hanzeweg	50	2	M6 M7	
15:10	102,3	.	57,4		-re.do- Ketelweg	Buitenplaats-	51	1	11	
15:10	102,1	.	57,6		-re.do- Ketelweg	Lindenlaan-	52	1	12	
15:10	102,0	.	57,7	10,0	-re.af- Vossemeerdijk	Vossemeerdijk-	53	1	M8	
15:12	100,4	.	59,3	1,6	-re.af- Roggebotweg	Vossemeerdijk -	54	1	M9	
15:14	99,0	.	60,7	1,4	-li.af- Roggebotweg		55	-		
15:15	98,8	.	60,9	0,2	-re.af- Roggebotweg		56	1	13	
15:17	97,1	.	62,6		-re.do- Roggebotweg	P kabouterbos -	57	1	A1	
15:18	96,2	.	63,5		-re.do- Roggebotweg		58	-		
15:18	96,1	.	63,6		Vluchtheuvel		59	1	A2	
15:18	96,1	.	63,6		Oversteek N307	Hanzeweg	60	2	M10 M1	
15:18	96,1	.	63,6	2,7	-li.af- Hanzeweg (parallel N307)	-Oudebosweg	61	1	A3	
15:20	95,2	.	64,5	0,9	-re.af- Reveweg	Hanzeweg -	62	1	A4	
15:23	92,9	.	66,8	2,3	-li.af- Reveweg	- DLW	63	-		
15:25	91,5	.	68,2	1,4	-re.af- Stobbenweg	Stobbenweg -	64	1	14	
15:31	87,4	.	72,3		-re.do- Stobbenweg	Abbertweg	65	1	15	
15:34	85,5	.	74,2		Vluchtheuvel		66	1	16	+Fietspad
15:34	85,5	.	74,2	6,0	-li.af- Elburgerweg N309	- N309	67	1	M2	
15:34	85,2	.	74,5	0,3	-re.af- Spijkweg N306	-N306	68	2	M3 M4	
15:35	84,7	.	75,0		-re.do- Spijkweg N306	Bremerbergdijk-	69	1	17	
15:37	83,3	.	76,4		Vluchtheuvel		70	1	18	
15:37	83,2	.	76,5		-re.do- Spijkweg N306	Europark-	71	1	19	+Fluiten voor vluchtheuvel
15:37	82,7	.	77,0	2,5	-li.af- Enkweg	-N306	72	1	M5	
15:39	81,7	.	78,0	1,0	-re.af- Bremerbergdijk		73	-		


15:40	80,6	.	79,1		-re.do- Bremerbergdijk	-Uitgang Jachthaven	74	1	20	
15:44	78,4	.	81,3	3,3	-re.af- Bijsselseweg		75	-		
15:44	78,1	.	81,6		-re.do- Bijsselseweg	-Uitgang Boschberg	76	1	1	
15:44	77,8	.	81,9		-re.do- Bijsselseweg	Ellerslenkweg-	77	1	2	
15:45	77,6	.	82,1		-re.do- Bijsselseweg	-Bijsselseweg	78	1	3	
15:45	77,1	.	82,6		Vluchtheuvel		79	1	4	
15:45	77,1	.	82,6	1,3	-li.af- Spijkweg N306	-N306	80	1	M6	
15:47	75,7	.	84,0		Vluchtheuvel		81	1	5	
15:47	75,7	.	84,0	1,4	Rotonde 1/4 -re.af- N708	-N306	82	1	M7	Rotonde vrijhouden
15:47	75,7	.	84,0		-re.do- N708	Oversteek fietspad	83	1	6	
15:48	75,1	.	84,6		-re.do- N708	Strandgaperweg -	84	1	7	
15:50	74,2	.	85,5	1,5	-re.af- gravelstrook	N708-	85	1	M8	
15:56	69,8	.	89,9	4,4	-li.aanh- gravelstrook		86	-		
15:56	69,5	.	90,2	0,3	-li.af- gravelstrook Alikruikpad	-Alikruikpad	87	1	8	
15:58	68,5	.	91,2	1,0	-re.af- Alikruikweg	Alikruikweg-	88	1	A1	
15:59	67,6	.	92,1	0,9	-li.af- Oldebroekerweg N709	Elburgerweg	89	2	A2 A3	+Fietspad
16:02	65,8	.	93,9	1,8	-re.af- Olsterweg	N709-	90	1	A4	
16:06	62,6	.	97,1	3,2	-li.af- Olsterpad	-Olsterweg	91	1	9	
16:08	61,0	.	98,7		Oversteek N309	Elburgerweg	92	2	M9 M10	+Fietspad
16:14	57,0	.	102,7		-re.do- Hondweg	Hanzeweg (parallel)	93	1	10	
16:14	57,0	.	102,7		Vluchtheuvel		94	1	11	
16:14	57,0	.	102,7		Oversteek N307	Hanzeweg	95	2	M1 M2	
16:20	52,8	.	106,9		-re.do- Ketelweg	Buitenplaats-	96	1	12	
16:20	52,6	.	107,1		-re.do- Ketelweg	Lindenlaan-	97	1	13	
16:20	52,5	.	107,2	10,1	-re.af- Vossemeerdijk	Vossemeerdijk-	98	1	M3	
16:23	50,9	.	108,8	1,6	-re.af- Roggebotweg	Vossemeerdijk -	99	1	M4	
16:25	49,5	.	110,2	1,4	-li.af- Roggebotweg		100	-		
16:25	49,3	.	110,4	0,2	-re.af- Roggebotweg		101	1	14	
16:27	47,6	.	112,1		-re.do- Roggebotweg	P kabouterbos -	102	1	15	
16:29	46,7	.	113,0		-re.do- Roggebotweg		103	-		
16:29	46,6	.	113,1		Vluchtheuvel		104	1	16	
16:29	46,6	.	113,1		Oversteek N307	Hanzeweg	105	2	M5 M6	
16:29	46,6	.	113,1	2,7	-li.af- Hanzeweg (parallel N307)	-Oudebosweg	106	1	17	
16:30	45,7	.	114,0	0,9	-re.af- Reveweg	Hanzeweg -	107	1	18	
16:33	43,4	.	116,3	2,3	-li.af- Reveweg	- DLW	108	-		
16:35	42,0	.	117,7	1,4	-re.af- Stobbenweg	Stobbenweg -	109	1	19	
16:41	37,9	.	121,8		-re.do- Stobbenweg	Abbertweg	110	1	20	
16:44	36,0	.	123,7		Vluchtheuvel		111	1	1	+Fietspad
16:44	36,0	.	123,7	6,0	-li.af- Elburgerweg N309	- N309	112	1	M7	
16:44	35,7	.	124,0	0,3	-re.af- Spijkweg N306	-N306	113	2	M8 M9	
16:45	35,2	.	124,5		-re.do- Spijkweg N306	Bremerbergdijk-	114	1	2	
16:47	33,8	.	125,9		Vluchtheuvel		115	1	3	
16:47	33,7	.	126,0		-re.do- Spijkweg N306	Europark-	116	1	4	+Fluiten voor vluchtheuvel
16:48	33,2	.	126,5	2,5	-li.af- Enkweg	-N306	117	1	M1	
16:49	32,2	.	127,5	1,0	-re.af- Bremerbergdijk		118	-		
16:51	31,1	.	128,6		-re.do- Bremerbergdijk	Uitgang Jachthaven	119	1	5	











































A large grid table with 10 columns and 30 rows. The grid is composed of thin, light gray lines forming a uniform pattern of squares. The table is empty and occupies most of the page area below the header and above the footer.



































A large grid table with 10 columns and 30 rows. The grid is empty and occupies most of the page below the page number. The columns are of varying widths, with the first four columns being narrower than the remaining six.

